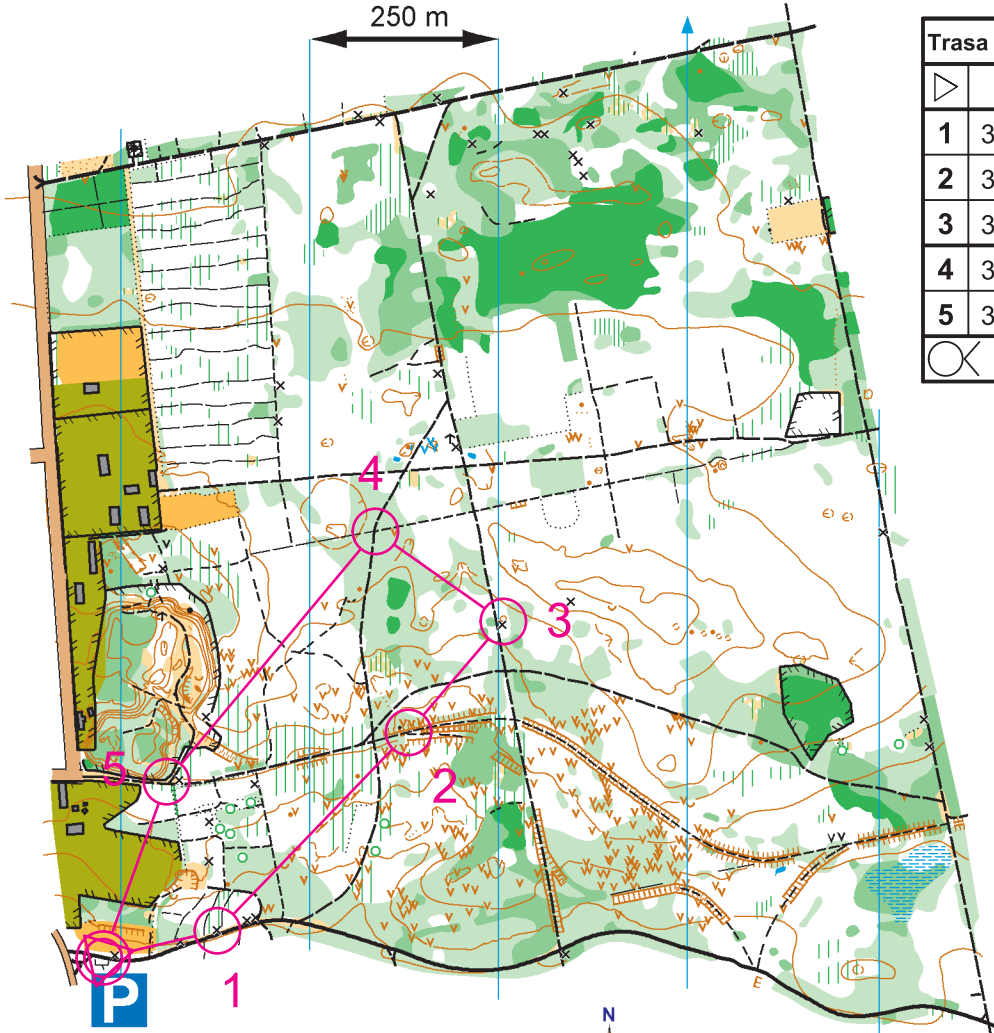


1-31  
2-32  
3-33  
4-34  
5-35

250 m




Trasa krótka		1,6 km			
1	31	×		○	
2	32	/	∨		
3	33	○		○	
4	34	/	/	×	
5	35	∇		∟	

○ 250 m ○



**100 LAT**  
1924-2024  
Lasów Państwowych



Trasa krótka

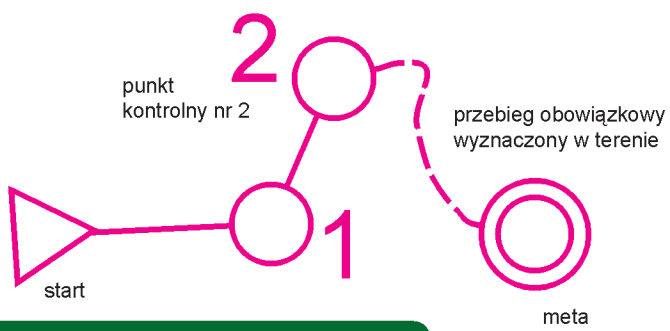
**LEGENDA**

**NADLEŚNICTWO BIAŁOWIEŻA**  
**STOCZEK**  
skala 1:10000  
warstwie co 2,5 m



- warstwie
- skarpa
- wał ziemny
- suchy rów, okop
- kopczyk, mała górką
- małe zagłębienie, dół
- kamień, duży kamień
- oczko wodne, bagienko
- teren podmokły
- teren półotwarty
- teren półotwarty z poj.drzewami
- las swobodny bieg
- las bieg utrudniony
- gęsty las utrudnione poruszanie się
- bardzo gęsty las
- niskie zarośla, gałęzie utrudniające bieg
- niskie zarośla, gałęzie bardzo utrudniające bieg
- pole uprawne
- zakaz wstępu (np. teren prywatny)
- granica kultur
- wysokie ogrodzenie
- niskie ogrodzenie
- droga asfaltowa, lub betonowa
- droga utwardzona
- droga gruntowa
- droga leśna lub szeroka ścieżka
- ścieżka
- słabo widoczna ścieżka
- przecinka
- paśnik
- ogrodzone mrowisko, tablica informacyjna

**OZNACZENIA TRASY**



Mapa do biegu na orientację